

CECAT-Centre de Coordinació operativa de Catalunya

AVÍS DE SITUACIÓ DE RISC PER CALOR

Es comunica que en base a les previsions meteorològiques emeses pel Servei Meteorològic de Catalunya i per les afectacions que es preveu que se'n poden derivar, correspon emetre un avís de risc per calor.

El llindar establert pel Servei Meteorològic de Catalunya es correspon amb la superació de la temperatura màxima diària de cada municipi establerta pel percentil 98.

El percentil 98 és el valor estadístic que indica que només el 2% de dies dels mesos d'estiu, la temperatura màxima ha estat superior a aquest

valor. Aquest percentil, pren un valor diferent a cada municipi en funció de les temperatures màximes que s'hi assoleixen.

Consulteu aquí el valor del percentil 98 del vostre municipi:

<http://www20.gencat.cat/docs/meteocat/Continguts/Divulgacio%20Meteorologica/Entendre%20les%20prediccions/static%20files/TaulaSMR-Calor.pdf>

Els propers dos dies es preveu un episodi de temperatura màxima extrema a les comarques de Lleida i la Ribera d'Ebre per demà dimecres. Dijous, amb l'entrada de vent de ponent, es veuran afectades les comarques del litoral i prelitoral de Barcelona, Tarragona i Terres de l'Ebre.

La distribució geogràfica del fenomen dins de la zona avisada és de caràcter local.

Aquest avís ja s'ha fet arribar als grups vinculats.

La situació de risc contemplada en aquest comunicat es donarà per finalitzada, sense necessitat d'una comunicació de tancament per part del CECAT, un cop acabi el període meteorològic especificat; sempre i quan no s'actualitzi la informació amb una nova comunicació.

Cal recordar que l'avís no comporta l'activació de cap pla d'emergència.

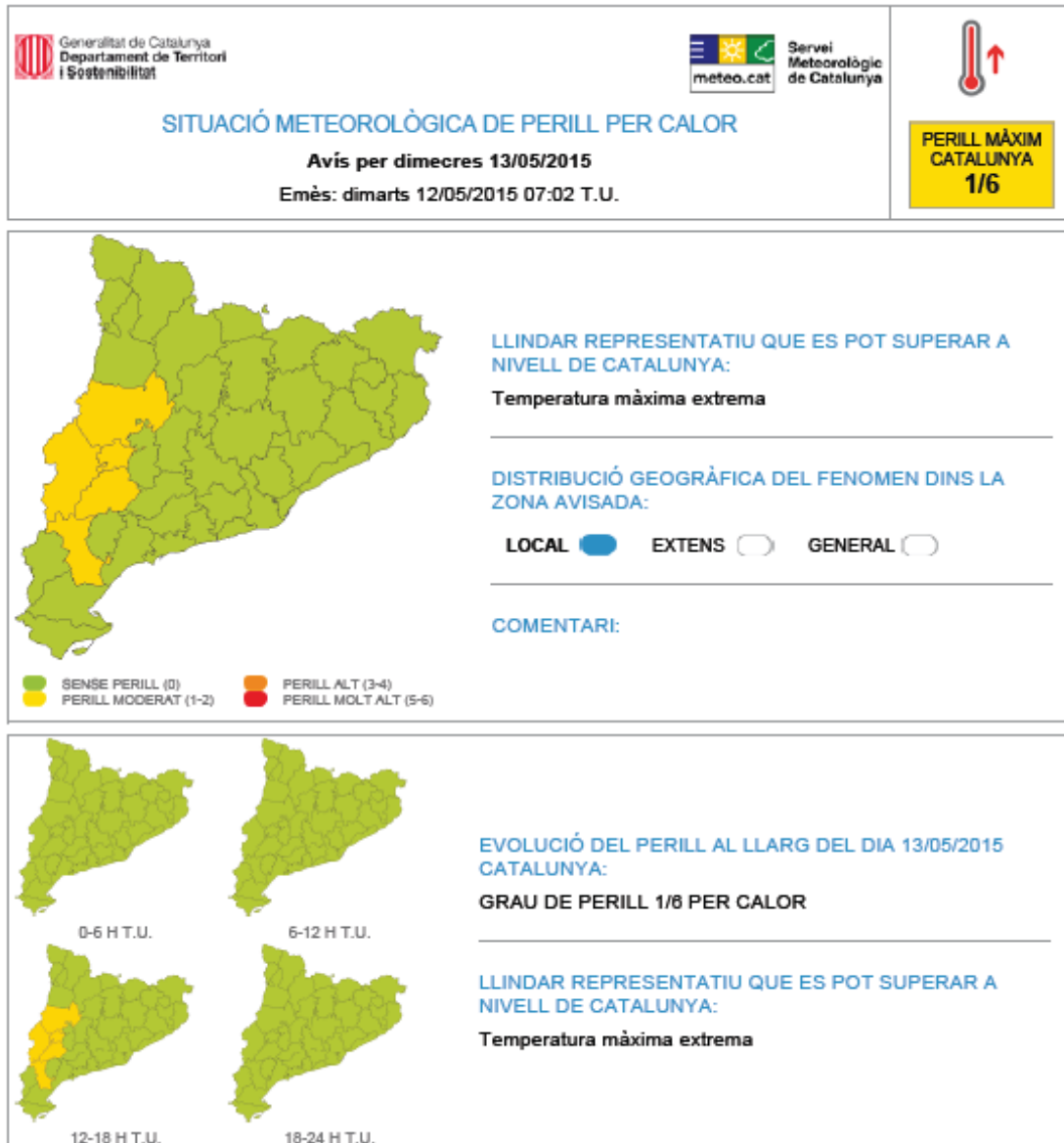
Si el vostre municipi disposa de xarxa RESCAT recordeu de tenir connectat el terminal.

Barcelona, dimarts, 12 maig 2015




09:53 h

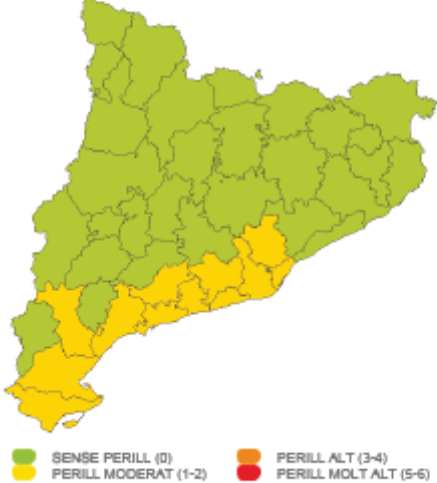
CECAT-Centre de Coordinació operativa de Catalunya

S'adjunten a continuació els mapes de perill per calor pels propers dos dies



CECAT-Centre de Coordinació operativa de Catalunya

		
SITUACIÓ METEOROLÒGICA DE PERILL PER CALOR		
Avis per dijous 14/05/2015		
Emès: dimarts 12/05/2015 07:02 T.U.		
		PERILL MÀXIM CATALUNYA 1/6

	<p>LLINDAR REPRESENTATIU QUE ES POT SUPERAR A NIVELL DE CATALUNYA:</p> <p>Temperatura màxima extrema</p> <hr/> <p>DISTRIBUCIÓ GEOGRÀFICA DEL FENOMEN DINS LA ZONA AVISADA:</p> <p>LOCAL <input checked="" type="radio"/> EXTENS <input type="radio"/> GENERAL <input type="radio"/></p> <hr/> <p>COMENTARI:</p>
--	--

	<p>EVOLUCIÓ DEL PERILL AL LLARG DEL DIA 14/05/2015 CATALUNYA:</p> <p>GRAU DE PERILL 1/8 PER CALOR</p> <hr/> <p>LLINDAR REPRESENTATIU QUE ES POT SUPERAR A NIVELL DE CATALUNYA:</p> <p>Temperatura màxima extrema</p>
---	---

Recomanacions generals per calor

- Tingueu previstos llocs frescos o sales amb aire condicionat en cas que sigui necessari el seu ús.
- Identifiqueu les persones més vulnerables i els grups de risc:

CECAT-Centre de Coordinació operativa de Catalunya

- Majors de 75 anys, sense suport familiar o sense recursos.
- Persones amb discapacitats físiques o psíquiques i limitacions de mobilitat o autocura.
- Persones que realitzen un activitat física intensa.
- Persones que hagin de romandre o fer activitat física a l'aire lliure (incloses les activitats laborals).
- Persones amb hipertensió arterial, diabetis, malalties cardiovasculars, malalties respiratòries (MPOC, bronquitis), malalties renals, malaltia de Parkinson, malaltia d'Alzheimer, obesitat o altres de cròniques o persones que prenen medicaments especials.
 - Recomaneu als ciutadans que tinguin cura dels familiars i veïns majors de 75 anys que viuen sols.
 - Activeu el Pla d'Actuació Municipal en cas necessari.

Enllaç als consells del Departament de Salut: [aquí](#).